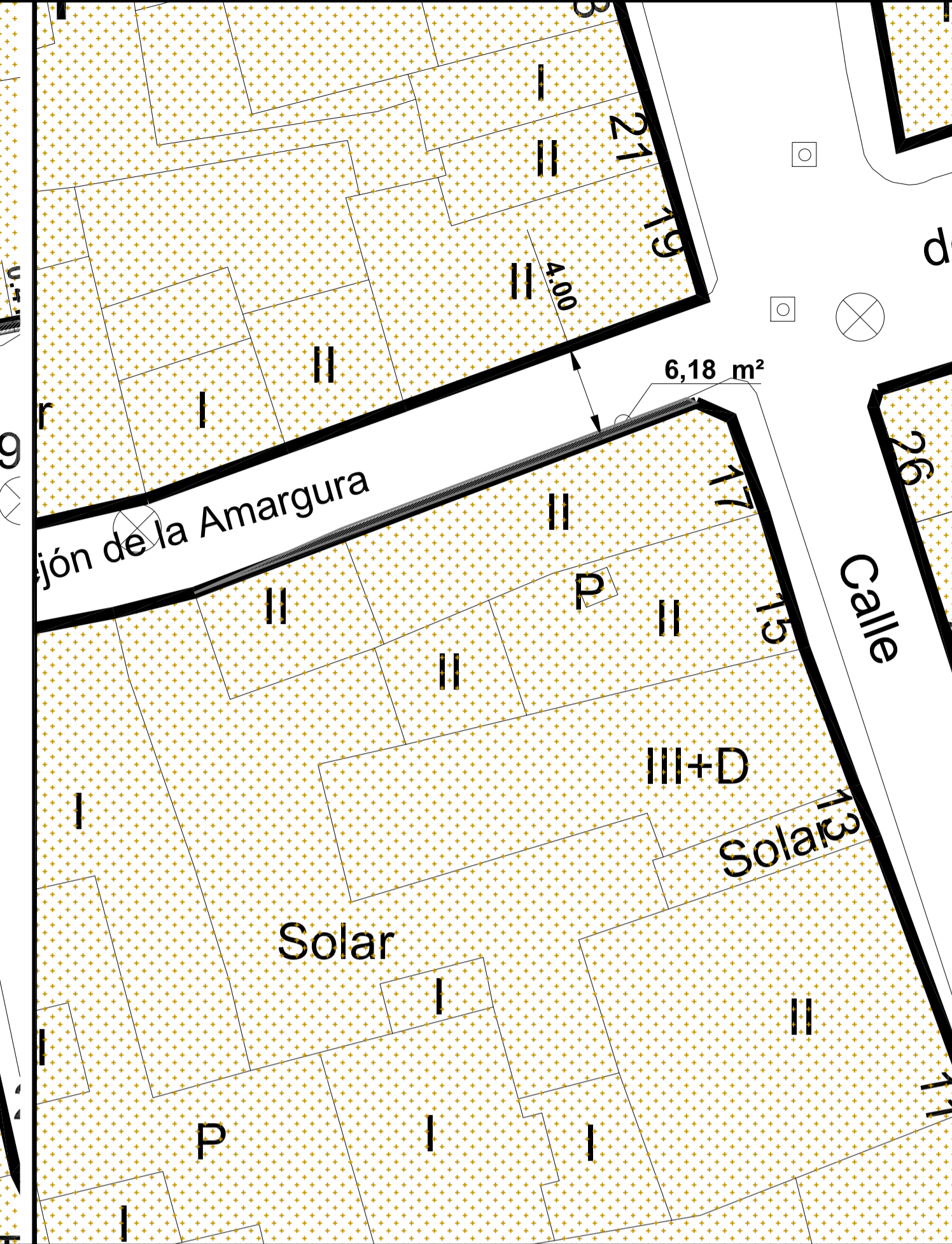
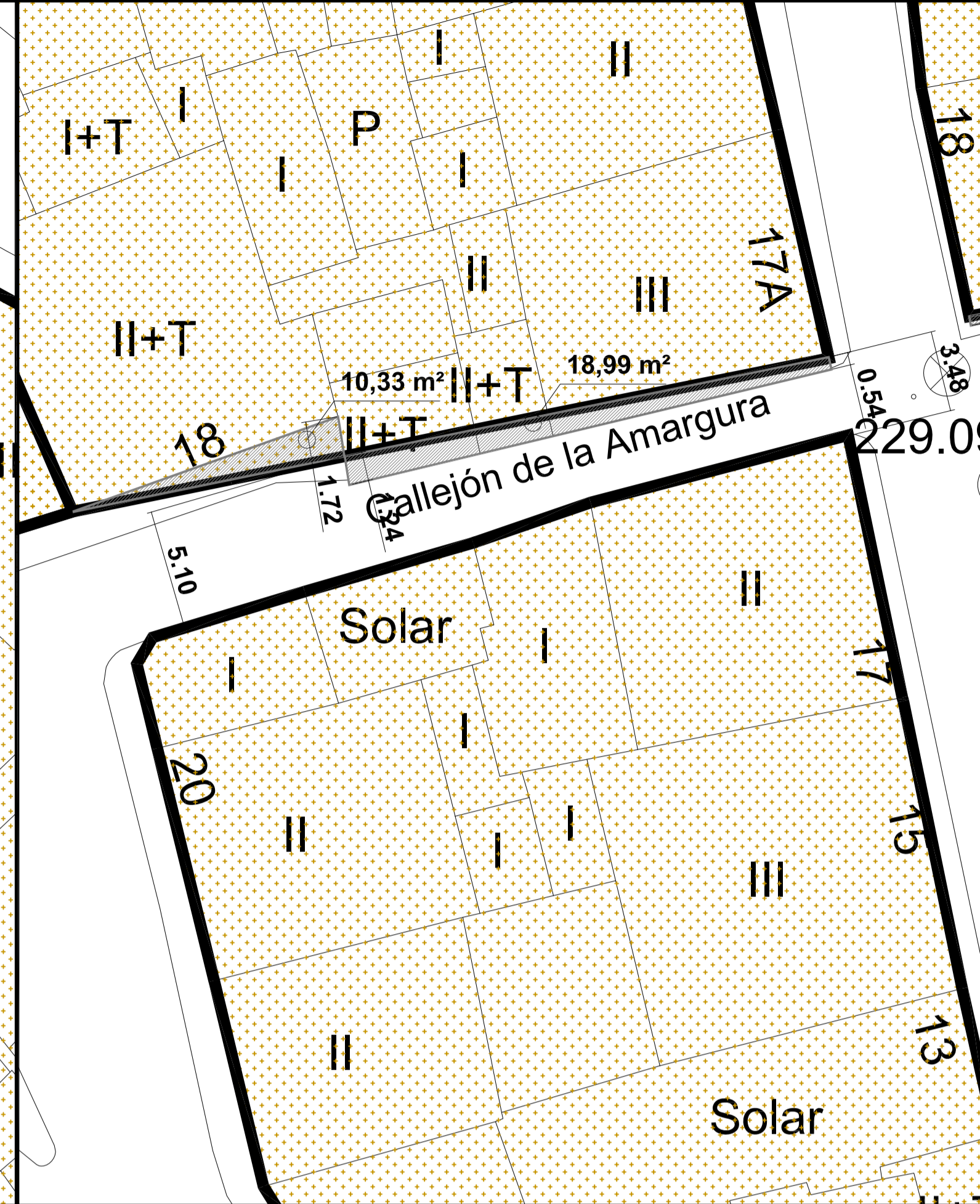
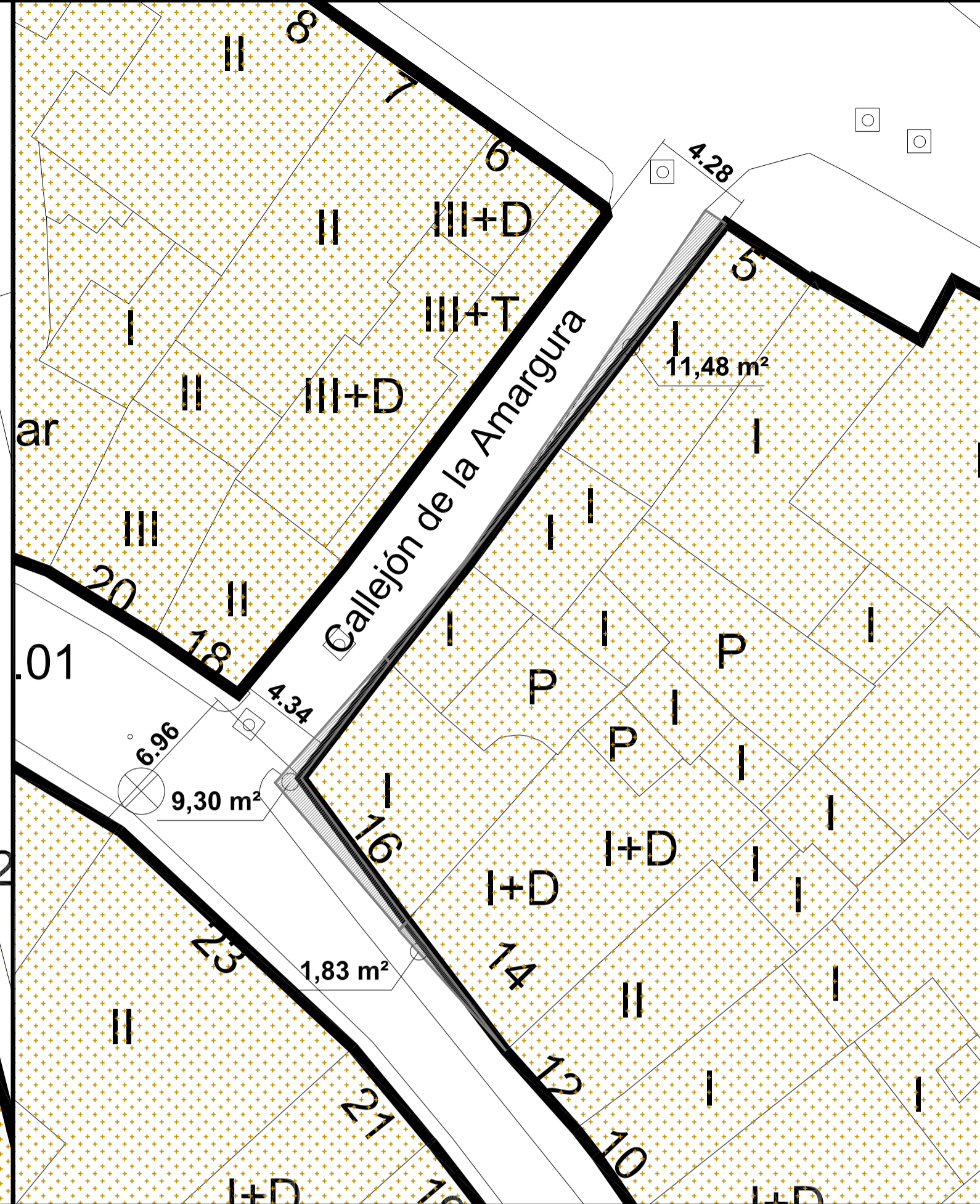
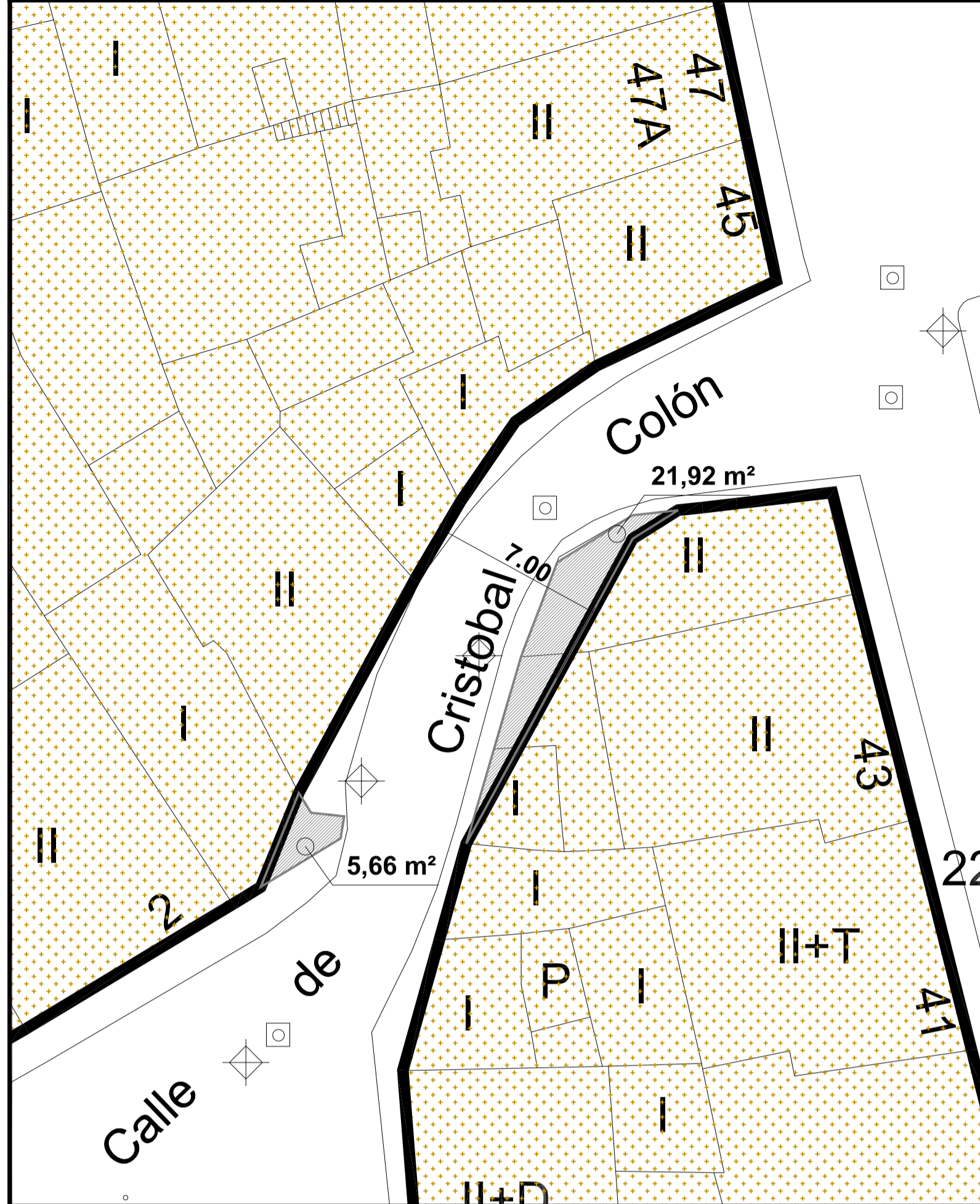


C1- C/Cristobal Colón y la C/ Iglesia

C2- C/Badajoz -Callejón de la Amargura - Plz.Constitución

C3- Callejón de la Amargura desde Plz. Constitución-C/ Iglesia

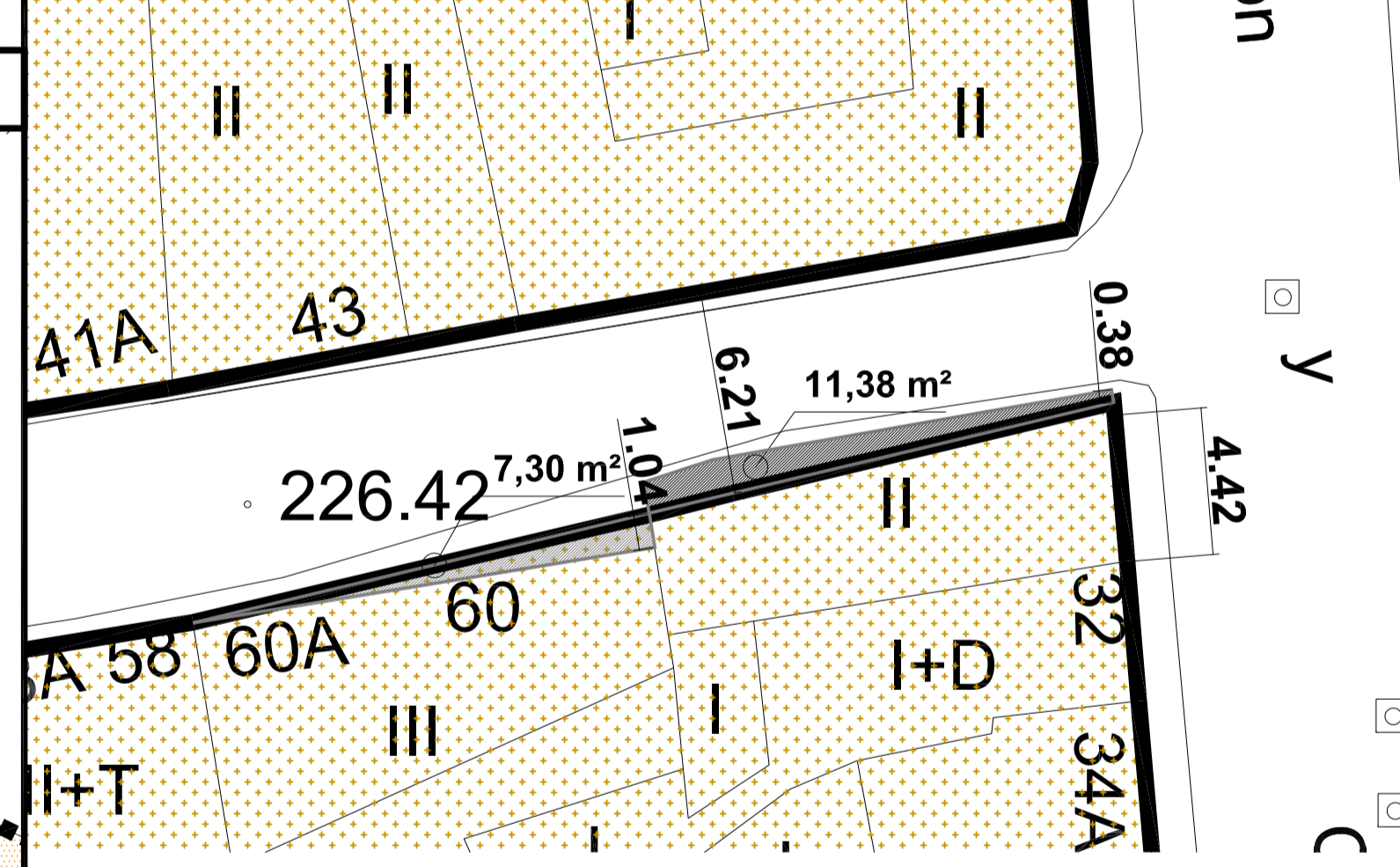
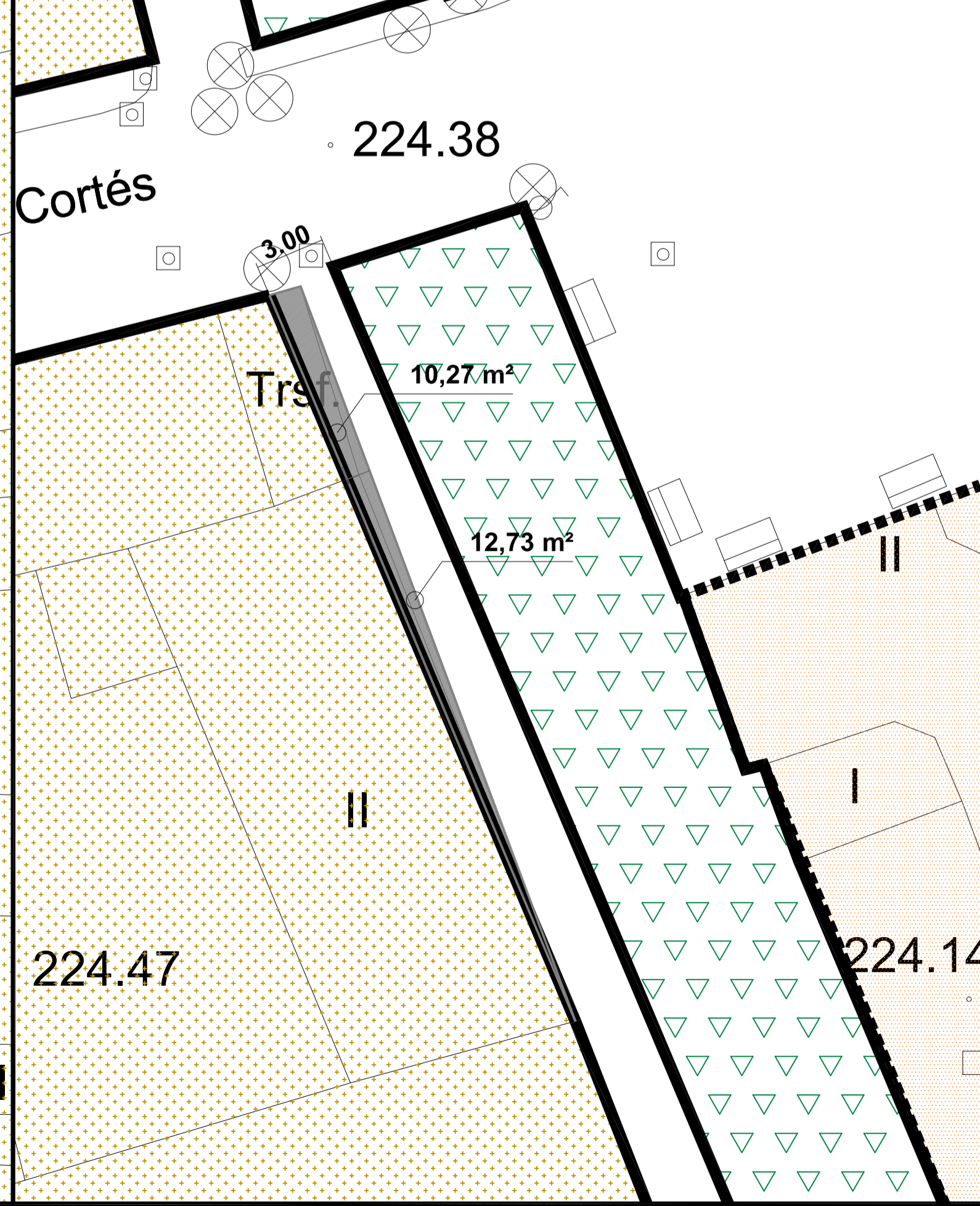
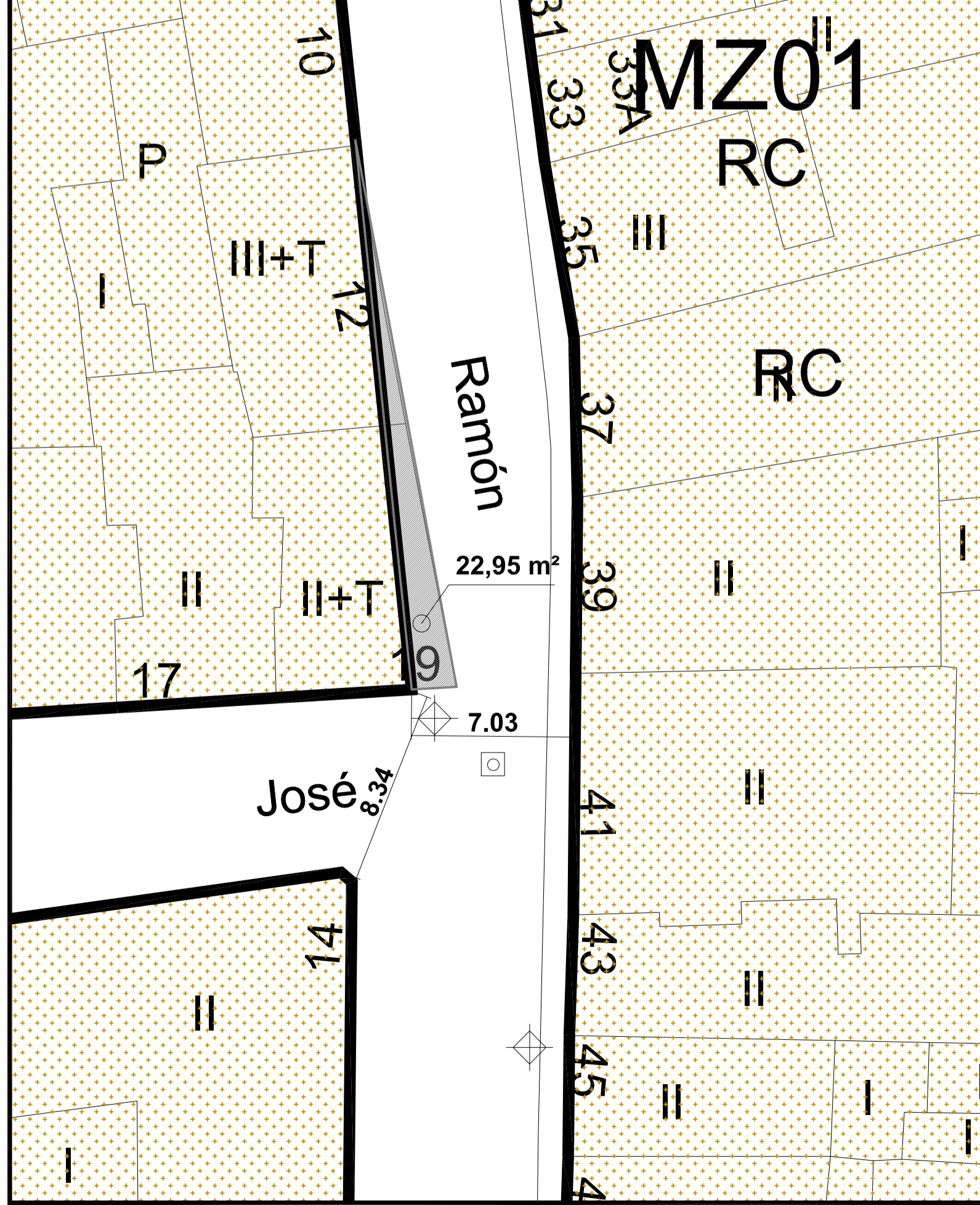
C4- Callejón de la Amargura entre C/Iglesia y C/El Pilar



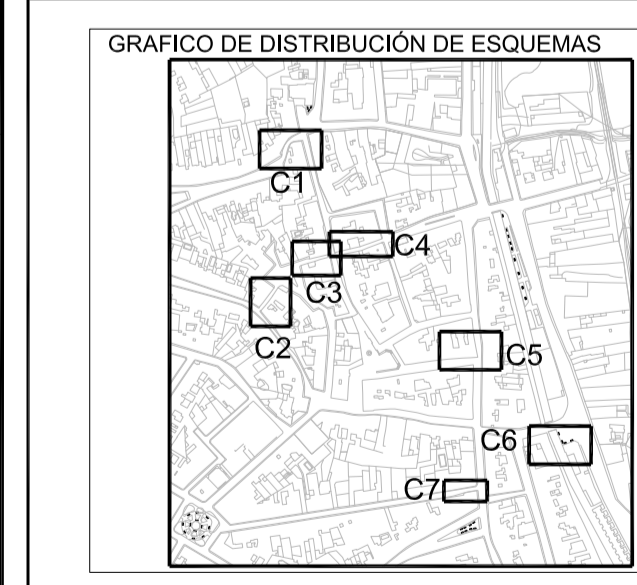
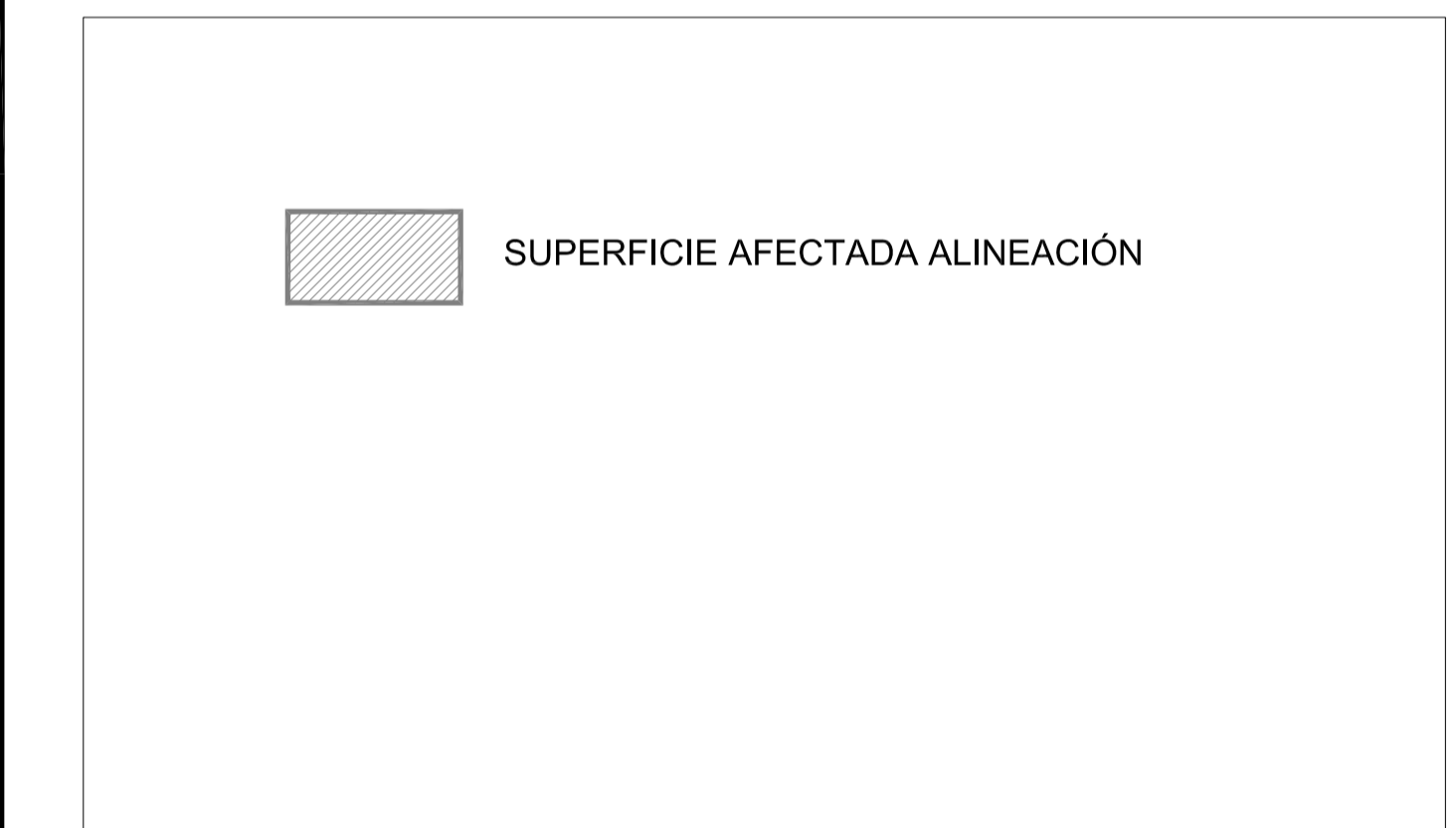
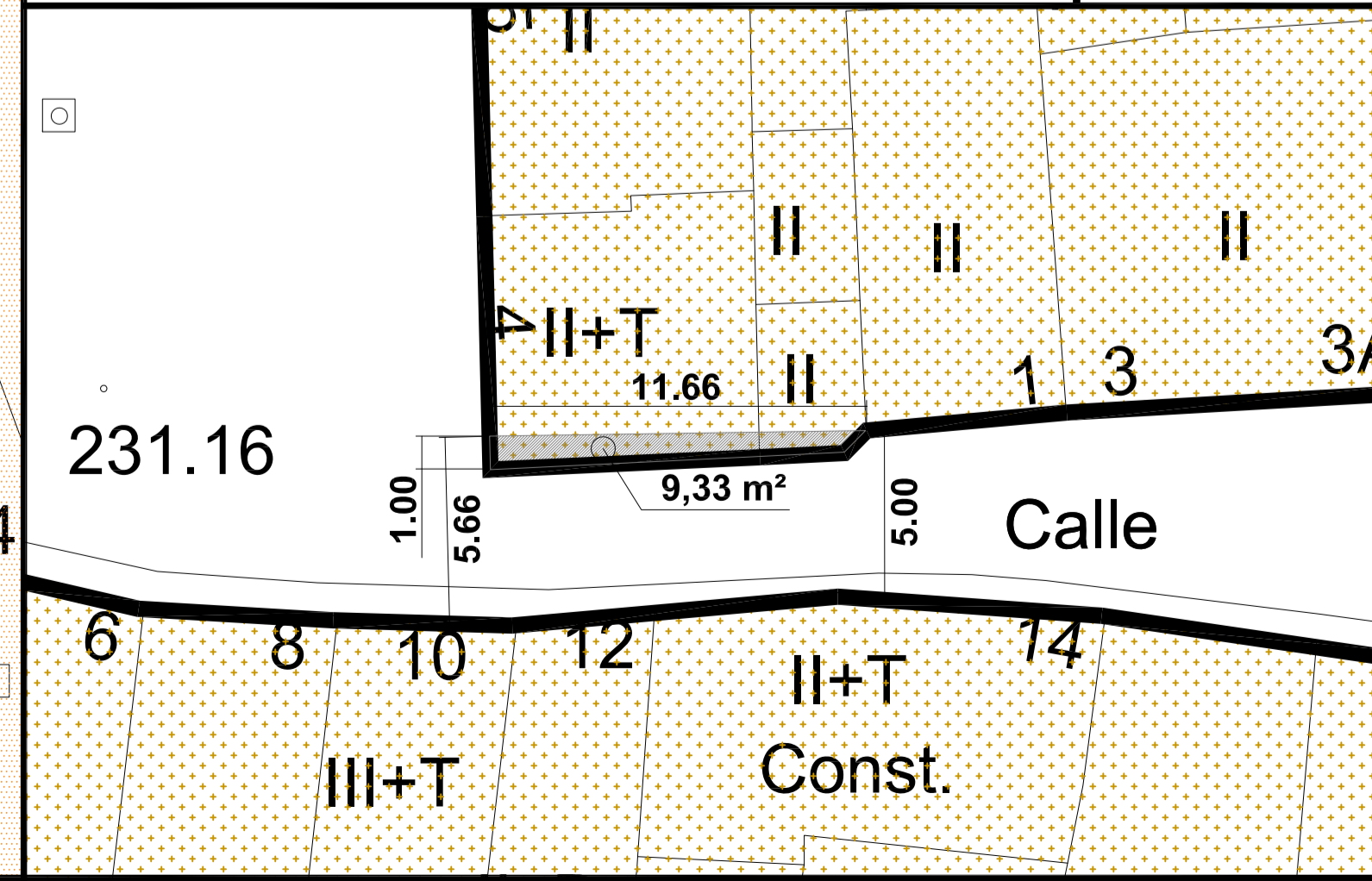
C5- C/Ramón y Cajal con C/ San José

C6- C/Arroyo del Chaparral con C/Hernán Cortés

C7- Manuel Golpe con C/Ramón y Cajal



C8- Hernán Cortés con Plaza de España



Equipo Redactor:
 JOSÉ DAVID CID DUQUE-arquitecto

Base Cartográfica: 2006-JUNTA DE EXTREMADURA
 Aprobado inicialmente: 18 de Septiembre del 2014
 Publicación aprobación inicial: 2 de Octubre del 2014
 Fecha de Redacción: Diciembre 2017

PLAN GENERAL MUNICIPAL DE CALAMONTE (BADAJOZ)

OD-3 (HOJA 1 DE 1) **26**
 RED VIARIA PORMENORIZADA REALINEACIONES

Junta de Extremadura
 ESCALA : 1/200